

Łuków, dnia 11.05.2026 r.

T.436.12.2026.EW

**Starostwo Powiatowe  
w Łukowie**  
**Wydział Drogownictwa i Transportu**  
21-400 Łuków ul. Piłsudskiego 17

W nawiązaniu do pisma nr ON.0012.2.5.2026 Zarząd Dróg Powiatowych w Łukowie przedkłada informacje o stanie dróg powiatowych Powiatu łukowskiego.

Sieć dróg na terenie Powiatu Łukowskiego charakteryzuje się wysokim stopniem rozwinięcia i dość równomiernym rozłożeniem dróg różnej kategorii dopasowanym do funkcji poszczególnych jednostek osadniczych ośrodków regionalnych, ponadlokalnych i lokalnych.

Stan dróg oraz postęp modernizacji przedstawiono poniżej w formie tabelarycznej (załącznik nr 1) oraz graficznie na mapie Powiatu Łukowskiego (załącznik nr 2).

**Infrastruktura drogowa Powiatu Łukowskiego**

<b>Długość dróg powiatowych</b>	<b>546 km</b>
<b>w tym:</b>	
→ <b>długość dróg o nawierzchni twardej</b>	<b>523 km</b>
→ <b>długość dróg o nawierzchni gruntowej</b>	<b>23km</b>
→ <b>długość dróg miejskich</b>	<b>28 km</b>
→ <b>długość dróg pozamiejskich</b>	<b>518 km</b>
<b>Liczba obiektów inżynierskich (mosty, wiadukty, przepusty)</b>	<b>488 szt.</b>

**Wskaźniki postęp modernizacji dróg powiatowych:**

	<b>2023 r.</b>	<b>2024 r.</b>	<b>2025 r.</b>
Długość zmodernizowanych dróg powiatowych	37,139 km	40,891 km	19,240km
Długość rozbudowanych ciągów pieszych	6,215 km	11,10 km	4,175 km
Liczba wybudowanych lub zmodernizowanych mostów	0 szt.	0 szt.	0 szt.
Liczba wybudowanych parkingów i miejsc	0	0	50 miejsc

• **Nakłady na inwestycje**

<b>Wysokość nakładów poniesionych na inwestycje drogowe</b>	<b>24 504 502,26zł</b>	<b>57 951 012,61zł</b>	<b>18 401 782,71zł</b>
---	------------------------	------------------------	------------------------

**DYREKTOR**  
Zarządu Dróg Powiatowych  
w Łukowie

*Ryszard Szczygieł*

**Załączniki:**

1. Tabela nr 1 „Stan Dróg Powiatowych Powiatu Łukowskiego”
2. Mapa „Stan Dróg Powiatowych 2026”

**Tab.1 Stan dróg powiatowych Powiatu Łukowskiego:**

Nr drogi	Przebieg drogi	Długość [km]	Wymaga nowej nawierzchni		Uwagi
			Nawierzchnia	kilometracja	
2	3	4	5	7	9
1003 L	Obelniki - Dębowierzchy - Strzakły - Pościszce	3,255	droga gruntowa		planowana przebudowa 2026 1+180-2+390
			bit.	1+180 - 2+390	
			bit.		
1202 L	Łuków (ul. Wójtostwo, ul. Zapowiednik) - Strzyżew - Olszewnica - Polskowola - Kąkolewnica	12,740	bit.		
1210 L	Łuków (ul. Cieszkowizna) - Aleksandrów - Gąsior - Brzostówiec - Radzyń Podl.	10,090	bit.	2+020 - 2+700	
1213 L	Łuków - Malcanów- Domaszewnica - Sobole	4,140	droga gruntowa		wymagane profilowanie drogi gruntowej w 2026
			bit.		
1215 L	Józefów - Sobole - Hermanów - Wola Bystrzycka	5,997	bit.	3+350 - 8+547	
1220 L	Wola Osowińska - Oszczepalin - Bystrzyca	10,384	bit.	2+325-10+384	
1259 L	Łuków (ul. Glinki) - Rzymki - Kępki - Kozły	10,660	bit.	6+200-7+700	
			droga gruntowa	0+000 - 3+200	
			bit.		
1300 L	Nowa Prawda - Jamielne - gr. woj. (Iwowe)	5,278	bit.	1+300-1+900	wymaga lokalnych remontów i przebudowy wiaduktu
1301 L	Stoczek Łukowski (ul. Kościelna) - Jamielne	4,376	bit.		
1302 L	Stoczek Łukowski (ul. Piaski) - gr. woj. (Rudnik - Żebraczka)	3,700	bit.	0+640- 1+855	planowana przebudowa 2026 0+640-1+855
1303 L	Zgórznica - Rosy - gr. woj. (Olszyc Włociański)	0,720	bruk		krzewy i zarośla na nawierzchni brukowej
1304 L	Stoczek Łukowski (ul. Kapitana Ostoi) - Róża Podgórna	10,510	bit.		
1305 L	Stoczek Łukowski - dojazd do stacji kolejowej Stoczek Łukowski	0,110	bit.		wymagana budowa chodnika
1308 L	(Siedlce - Domanice) gr. woj. - Wólka Zastawska	10,107	bit.		
			droga gruntowa		
			płyty bet.		
1309 L	dr. pow. 1308 L - Żdzary - Dąbie	4,469	bit.	0+000 - 1+129, 3+130-4+469	
1310 L	Gołaszyn - Ławki	2,105	bit.	0+000 - 2+105	
1311 L	Łuków (ul. Jana Pawła II, ul. Farfak) - Dziewule	9,867	bit.	0+000 - 2+250	ul. Jana Pawła II wymagany remont ul. Farfak planowana przebudowa 2026
1312 L	Trzebieszów - Celiny - Krynka - Kolonia Grzędówka - Łuków (ul. Zimna Woda, ul. Wiatraki, ul. Ławicka)	26,100	bit.	0+000 - 1+200	
				9+600 - 12+100	
1313 L	Suleje - Role - Wólka Świątkowa	6,000	bit.		
1314 L	(Zbuczyn Poduchowny) - gr. woj. - Gołowierzchy - Nurzyna - Dębowica	12,224	bit.	12+500-16+753	
1315 L	Wólka Kamienna - Zembry - Wierzejki	8,639	bit.		planowana budowa chodników w 2026 roku 2+900-3+670 4+200-4+450

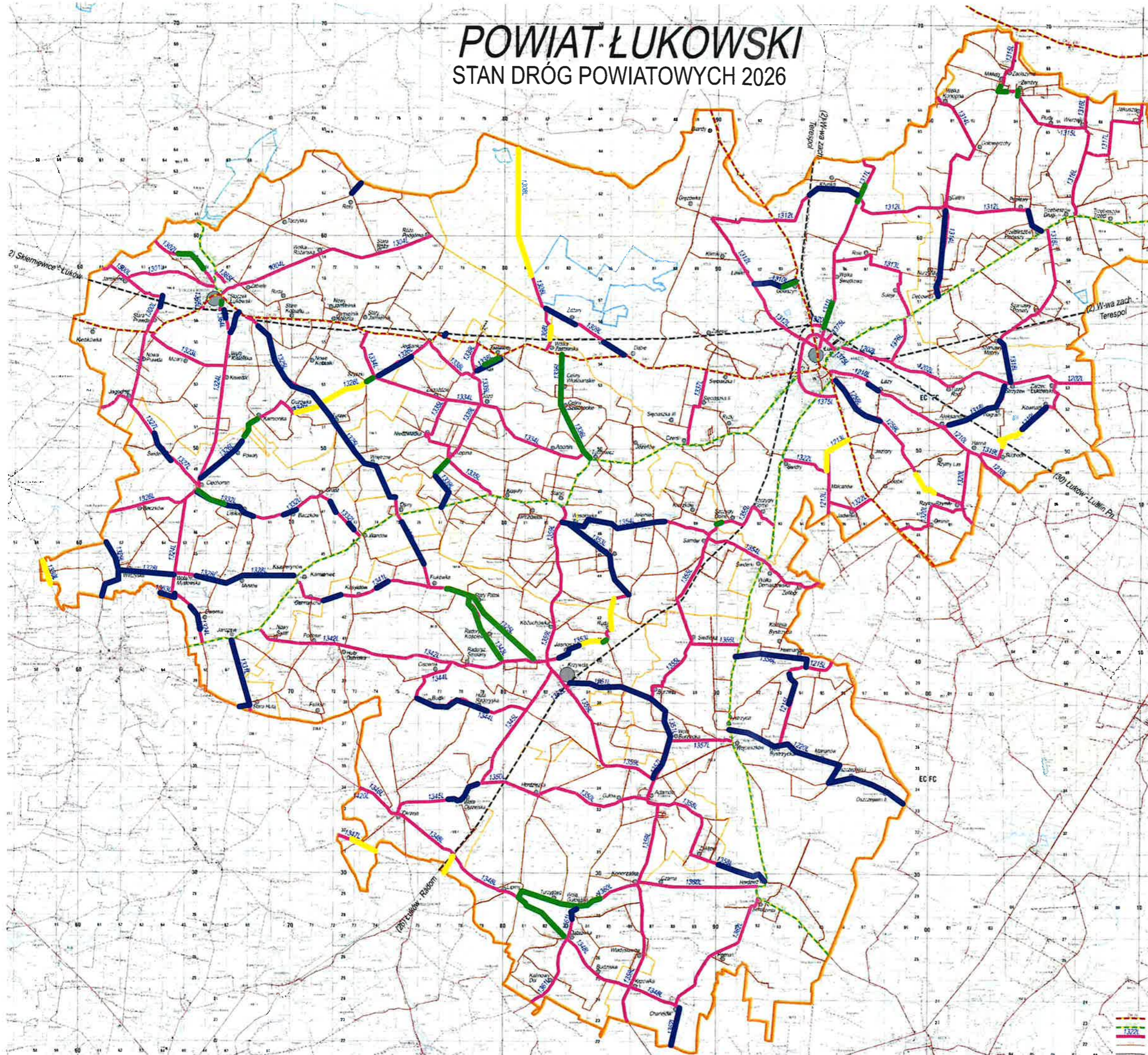
1316 L	dr. kraj. 2 - Maciejowice - Wierzejki - Trzebieszów	5,870	bit.		
1317 L	(Krzesk) gr. woj. - Jakusze - Kurów	5,034	bit		
1318 L	Trzebieszów - Strzyżew - Aleksandrów	12,700	bit.	8+416 - 8+616 , 8+616 - 12+700	
1319 L	Suchocin - Zarzec Łukowski	7,025	bit.		
			droga gruntowa	1+800-3+200	
			bit.		
1320 L	Świdry- Malcanów - Jadwisin-Dminin-Rzemy Rzymki-Hanna	11,200	bit.		-
1321 L	(Miastków Kościelny) gr. woj. - Jagodne - Nowa Prawda	5,170	bit.	6+035-6+600	
1323 L	Nowa Prawda - Wola Kisielska	4,000	-	-	-
1324 L	Jarczew - Ciechomin - Stoczek Łukowski (ul. Wiejska)	16,940	bit.	1+600-3+480 15+700-16+800	ul. Wiejska wymaga poszerzenia,
1325 L	Dębek - Osiny - Krzywda	22,690	bit.	0+000 - 11+480	16+900-22+700 przebudowa 2026 (w trakcie)
				13+500-15+900	
				16+900-22+700	
1326 L	(Zwola Poduchowna) gr. Woj. - Ciechomin - Guzówka - Jedlanka	15,184	droga gruntowa	11+000 - 14+800	planowana przebudowa w 2026 roku 7+800-8+800 14+800-15+300
			bit.	4+800-8+800 14+800-15+300	
1327 L	Ciechomin - Świder - Jagodne	5,281	bit.	1+800 - 4+681,	
1328 L	Kamień - Wola Mysłowska - Wilczyńska	8,590	bit.	0+000-5+206 , 6+200 -8+590	
1329 L	(Miastków Kościelny) gr. woj. - Wilczyńska - gr. woj. (Zelechów)	3,595	-	5+341 - 8+936	
1330 L	(Miastków Kościelny - Ryczyska) gr. woj. (Gózddek)	1,000	droga gruntowa	-	
1331 L	Jarczew -dr.pow. 1346 L	3,650	-	0+000-3+650	
1332 L	Ciechomin - Grudź - Wandów	9,262	bit.	0+000-2+000	0+100-0+855 przebudowa chodników 2026 (w trakcie)
				3+000-3+400	
				6+550-7+400	
				8+400-8+960	
1334 L	Tuchowicz - Gózd - Zagoździe - Jamielnik Stary	13,521			
1335 L	Kosuty - Kopina - Niedźwiadka - Zagoździe	6,850	-		
1336 L	Tuchowicz - Wólka Zastawska	5,300	bit.	0+000 - 5+300	planowana przebudowa 2026 0+000 - 5+300
1337 L	Sięciaszka - Czerśl	3,960	bit.	-	
1338 L	Jedlanka - Lipniak - Zastawie	4,030	bit.	3+110 - 4+030	3+270-4+270 przebudowa chodników 2026 (w trakcie)
1339 L	dr. Kraj. 76 - Lipniak - Gózd - Kopina - Ogniwo	9,150	bit.	3+300 - 9+150	
1340 L	Jedlanka - dojazd do stacji kolejowej Jedlanka	0,090	bruk	-	Przebudowa drogi
1341 L	Fiukówka - Kamień	7,000	-	1+890-2+700, 3+700-6+000	
1342 L	Nowy Świat - Krzywda	14,122	-		
1343 L	Stary Patok - Radoryż Kościelny	3,608	-	0+000 - 3+608	0+000-3+608 przebudowa 2026 (w trakcie)
1344 L	Radoryż Smolany - Budki - dr. Pow. 1345 L	8,321	bit.	2+700 - 6+300	
1345 L	Krzywda - Wola Okrzejska - Okrzeja	11,061	bit.	6+500 - 8+200	
1346 L	(Zelechów) - gr. Woj. - Sokola - Okrzeja	2,129	-		
1347 L	Wojciechówka - Bramka - Jagodne	1,580	bit.		
			droga gruntowa	-	
			bit		

1348 L	Okrzeja - Charlejów	16,446	tłuczeń	7+200-10+200	7+200-10+200 przebudowa 2026 (w trakcie)
			bit		
1349 L	Ryki (ul. Łukowska, ul. Młynarska) - Grabów Szlachecki - Kobylczyk	0,900	droga gruntowa	-	
1350 L	Adamów - Gułów - Wola Okrzejska	8,372	bit.	-	
1351 L	Wola Burzecka - Burzec - stacja kolejowa Krzywda	6,306	bit.	0+000- 6+306	
1352 L	Krzywda - dojazd do stacji kolejowej Krzywda	0,230	bit.	-	-
1353 L	Krzywda - Ruda - Gąska - Jonnik - Wesołówka	10,820	bit.	0+000-1+030	wymagana przebudowa mostu w m. Jasnosz km 1+700
			droga gruntowa	1+030-2+880	
			bit.		
			droga gruntowa	3+510-5+330	
			bit.	6+000-10+700	
1354L	Zofiów - Wólka Domaszewska - Samów - Wesołówka	14,422	bit.	8+400 - 12+422	
1355 L	Szczygły Górne - Samów - Siedliska - Burzec	13,611	bit.		
1356 L	Hermanów - Kolonia Bystrzycka - Siedliska	6,203	bit.	0+000 - 3+830	-
1357 L	Wojcieszków - Wola Burzecka - Adamów	4,921	bit.	2+900-4+900	-
1358 L	Adamów - Zakępie - Hordzież	8,024	bit.	7+024 - 8+024	
1359 L	Stanin - Krzywda - Adamów - Krzówka -dr. Krajowa 48	28,275	bit.		
1360 L	Hordzież - Czarna - Lipiny	11,781	bit.	7+550 - 11+780	7+550 - 11+780 przebudowa 2026 (w trakcie)
1361 L	Wola Gułowska - Kalinowy Dół - Lendo Wielkie	5,235	-		
1362 L	Serokomla - Charlejów - Przytoczno	6,800	bit.		
1363 L	(Żelechów - Huta Żelechowska) gr. Woj. - Bród	0,850	droga gruntowa	-	
			bit.		
1364 L	Stoczek Łukowski ul. Dwernickiego	1,760	bit.	0+000 - 1+760	budowa zatoki parkingowej przy zespole szkół w 2026 r.
1370 L	Łuków ul. Torowa	0,670	droga gruntowa	-	-
1375 L	Al. Lecha i Marii Kaczyńskich - Al. Ryszarda Kaczorowskiego	1,600	bit.	-	-
1375 L	Łuków ul. Przemysłowa	0,622	bit.	-	-
1375 L	Łuków ul. Ks. Jerzego Popiełuszki	0,680	bit.	-	
1375 L	Łuków Al. Kościuszki	0,445	bit.	-	
1374 L	Łuków Al. Wyzwolenia		proj.	-	
1375 L	Łuków Al. Wojska Polskiego	2,050	-	-	
1375 L	Łuków Al. Króla Władysława Jagiełły	0,900	bit.	-	-
1376 L	Łuków ul. Wschodnia	2,245	bit.	-	-
1420 L	Kłoczew - Gózd - Okrzeja	0,130	bit.	-	-




Kierownik  
Działu Dróg i Mostów  
Łukasz Rola

# POWIAT ŁUKOWSKI

## STAN DRÓG POWIATOWYCH 2026



STAN DRÓG POWIATOWYCH 2026

-  drogi wymagające wzmocnienia nawierzchni
-  drogi gruntowe
-  planowane roboty drogowe 2026 r.

Kierownik  
Działu Dróg i Mostów  
*Łukasz Rola*