



STAROSTWO POWIATOWE

w Łukowie


Wydział Drogownictwa i Transportu

21-400 Łuków ul. Józefa Piłsudskiego 17

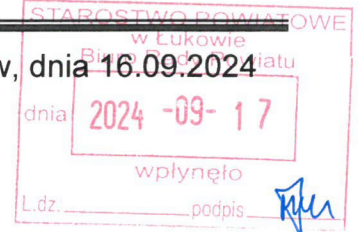
tel 25 798 22 03 wew. 264, fax. 25 798 74 91

internet: www.powiatlukowski.pl, e-mail: dt@starostwolukow.pl

DT.7140.25.2024



Łuków, dnia 16.09.2024



Zarząd Powiatu Łukowskiego

*BRP
Zaczął pisać
projekt, zwł. w
kier. RP
16.09.2024
du*

Pan K G zwrócił się do Zarządu Dróg Powiatowych w Łukowie z wnioskiem o utworzenie nowych przystanków komunikacyjnych w gminie Wola Mysłowska w m. Stara Huta.

Wniosek został pozytywnie zaopiniowany przez Zarządu Dróg Powiatowych w Łukowie. Przystanki zostaną wyznaczone na drodze powiatowej nr **1331 L Jarczew – dr. pow. 1346 L** w m. Stara Huta w km 1+560 strona prawa i 1+600 strona lewa. Nowoutworzone przystanki pozytywnie wpłyną na bezpieczeństwo podróżujących pasażerów szczególnie dla dzieci uczęszczających do Szkoły Podstawowej w Jarczewie.

W związku z powyższym Wydział Drogownictwa i Transportu przedkłada projekt uchwały o zmianie uchwały w sprawie określenia przystanków komunikacyjnych, których właścicielem jest Powiat Łukowski oraz warunków i zasad korzystania z tych obiektów celem akceptacji.

W załączeniu:

1. Projekt uchwały

(Signature)
Członek Zarządu
Powiatu Łukowskiego
Stawomir Rzymowski



01700TESH

**UCHWAŁA NR / /2024
RADY POWIATU ŁUKOWSKIEGO**

z dnia 2024 r.

o zmianie uchwały w sprawie określenia przystanków komunikacyjnych, których właścicielem jest Powiat Łukowski oraz warunków i zasad korzystania z tych obiektów

Na podstawie art. 12 pkt 1 i 11, art. 40 ust. 1 ustawy z dnia 5 czerwca 1998 r. o samorządzie powiatowym (Dz. U. z 2024 r., poz. 107) oraz art. 15 ust. 2 ustawy z dnia 16 grudnia 2010 r. o publicznym transporcie zbiorowym (Dz. U. z 2023 r. poz. 2778) Rada Powiatu uchwała, co następuje:

§ 1. W uchwale Nr XVI/182/2012 Rady Powiatu w Łukowie z dnia 29 sierpnia 2012r. w sprawie określenia przystanków komunikacyjnych, których właścicielem jest Powiat Łukowski oraz warunków i zasad korzystania z tych obiektów (Dz. Urz. Województwa Lubelskiego z 2015r., poz. 1598, z 2017 r., poz. 3790 z 2018 r., poz. 4502 z 2019 r., poz. 437, 5721 z 2021 r., poz. 1067, 3107 z 2022r., poz. 84, 474, 2431, 6949 z 2023r., poz. 2477 z 2024r., poz. 1816) zmienia się załącznik nr 1 - Wykaz przystanków komunikacyjnych zlokalizowanych na drogach powiatowych na terenie Powiatu Łukowskiego, który otrzymuje nowe brzmienie, zgodnie z załącznikiem do niniejszej uchwały.

§ 2. Wykonanie uchwały powierza się Zarządowi Powiatu.

§ 3. Uchwała wchodzi w życie po upływie 14 dni od dnia ogłoszenia w Dzienniku Urzędowym Województwa Lubelskiego.

RADCA PRAWNY

Agnieszka Pawlik

GŁÓWNY SPECJALISTA
w Wydziale Drogownictwa i Transportu

Wojciech Świętochowski

Członek Zarządu
Powiatu Łukowskiego

Sławomir Rzymowski

**Załącznik nr 1 do Uchwały Nr/2024 Rady Powiatu Łukowskiego Rady
Powiatu Łukowskiego z dnia**

**Wykaz przystanków komunikacyjnych zlokalizowanych na drogach powiatowych na terenie
Powiatu Łukowskiego**

L p.	Kod miejscowości wg rejestru terytorialnego	Nazwa przystanku (nazwa miejscowości lokalizacja)	Nr przystanku	Lokalizacja przystanku		nazwa gminy
				Wg kilometrażu drogi		
				lewy	prawy	
1202 L Łuków (ul. Wójtostwo, ul. Zapowiednik) – Strzyżew – Olszewnica – Polskowola - Kąkolewnica						
1	0975530	Łuków ul. Wójtostwo	P-01	0+050		m. Łuków
2	0975530	Łuków ul. Wójtostwo	P-02		0+100	m. Łuków
3	0975530	Łuków ul. Wójtostwo I	P-25		0+670	m. Łuków
4	0975530	Łuków ul. Wójtostwo I	P-26	0+720		m. Łuków
5	0975530	Łuków - lokomotywnia	P-04		1+250	m. Łuków
6	0975530	Łuków - lokomotywnia	P-03	1+300		m. Łuków
7	0975530	Łuków ul. Zapowiednik I	P-27		2+000	m. Łuków
8	0975530	Łuków ul. Zapowiednik I	P-28	2+050		m. Łuków
9	0975530	Łuków ul. Zapowiednik	P-06		2+400	m. Łuków
10	0975530	Łuków ul. Zapowiednik	P-05	2+500		m. Łuków
11	0975530	Łuków – cmentarz	P-23	3+260		m. Łuków
12	0975530	Łuków - cmentarz	P-24		3+215	m. Łuków
13	0680153	Turze Rogi (boisko)	P-08		3+550	Łuków
14	0680153	Turze Rogi (boisko)	P-07	3+700		Łuków
15	0680153	Turze Rogi (szkoła)	P-10		4+900	Łuków
16	0680153	Turze Rogi (szkoła)	P-09	5+000		Łuków
17	0680153	Turze Rogi	P-12		6+050	Łuków
18	0680153	Turze Rogi	P-11	6+100		Łuków
19	0679954	Strzyżew	P-13	7+610		Łuków
20	0679954	Strzyżew	P-14		7+660	Łuków
21	0679954	Strzyżew (sklep)	P-16		8+500	Łuków
22	0679954	Strzyżew (sklep)	P-15	8+600		Łuków
23	0679954	Strzyżew 19	P-18		9+800	Łuków
24	0679954	Strzyżew 19	P-17	9+900		Łuków
25	0680242	Zarzec Łukowski	P-19	10+860		Łuków
26	0680242	Zarzec Łukowski	P-20		10+910	Łuków
27	0680242	Zarzec Łukowski (Sokule)	P-21	12+650		Łuków
28	0680242	Zarzec Łukowski (Sokule)	P-22		12+700	Łuków
1210 L Łuków – Łazy – Aleksandrów						
1	0975530	Łuków ul. Cieszkowizna (szkoła)	P-02		0+050	m. Łuków
2	0975530	Łuków ul. Cieszkowizna (szkoła)	P-01	0+090		m. Łuków
3	0975530	Łuków ul. Cieszkowizna (P-03	1+050		m. Łuków

		ZE)				
4	0975530	Łuków ul. Cieszkowizna (ZE)	P-04		1+050	m. Łuków
5	0679813	Łazy	P-05	1+850		Łuków
6	0679813	Łazy	P-06		1+900	Łuków
7	0679813	Łazy - boisko	P-07	2+950		Łuków
8	0679813	Łazy - boisko	P-08		3+000	Łuków
9	0679322	Aleksandrów (GS)	P-09	4+700		Łuków
10	0679322	Aleksandrów (GS)	P-10		4+750	Łuków
11	0679322	Aleksandrów (szkoła)	P-11	5+580		Łuków
12	0679322	Aleksandrów (szkoła)	P-12		5+630	Łuków
13	0679322	Aleksandrów (ośrodek zdrowia)	P-14		5+900	Łuków
14	0679322	Aleksandrów 111	P-13	6+800		Łuków
15	0679322	Aleksandrów 111	P-16		6+850	Łuków
16	0679977	Suchocin (Hanna)	P-18		7+600	Łuków
17	0679977	Suchocin (Hanna)	P-15	7+630		Łuków
18	0679977	Suchocin (skrzyż.)	P-20		8+270	Łuków
19	0679977	Suchocin (skrzyż.)	P-17	8+300		Łuków
1213 L Łuków – Malcanów – Domaszewnica- Sobole						
1	0679836	Malcanów	P-01	3+350		Łuków
2	0679836	Malcanów	P-02		3+410	Łuków
3	0679836	Malcanów (skrzyż.)	P-03	4+400		Łuków
4	0679836	Malcanów (skrzyż.)	P-04		4-430	Łuków
1220 L – Wola Osowińska – Oszczepalin – Bystrzyca						
1	0695232	Oszczepalin Drugi	P-01	2+900		Wojcieszków
2	0695232	Oszczepalin Drugi	P-02		2+950	Wojcieszków
3	0695278	Oszczepalin Pierwszy (szkoła)	P-03	4+220		Wojcieszków
4	0695278	Oszczepalin Pierwszy (szkoła)	P-04		4+300	Wojcieszków
5	0695278	Oszczepalin Pierwszy	P-05	5+300		Wojcieszków
6	0695278	Oszczepalin Pierwszy	P-06		5+350	Wojcieszków
7	0695597	Zofijówka (las)	P-07	6+300		Wojcieszków
8	0695597	Zofijówka (las)	P-08		6+350	Wojcieszków
9	0695203	Marianów	P-09	7+850		Wojcieszków
10	0695203	Marianów	P-10		7+900	Wojcieszków
11	0695462	Wola Bystrzycka (skrzyż.)	P-11	10+100		Wojcieszków
12	0695462	Wola Bystrzycka (skrzyż.)	P-12		10+200	Wojcieszków
13	0695462	Wola Bystrzycka	P-13	11+000		Wojcieszków
14	0695462	Wola Bystrzycka	P-14		11+050	Wojcieszków
15	0695083	Bystrzyca	P-15	12+070		Wojcieszków
16	0695083	Bystrzyca	P-16		12+100	Wojcieszków
17	0695083	Bystrzyca (dr.woj.808)	P-17	12+570		Wojcieszków
18	0695083	Bystrzyca (dr.woj.808)	P-18		12+620	Wojcieszków
1259 L Łuków (ul. Glinki)- Rzymki- Kępki – Kozły						
1	0679894	Rzyny Rzymki (skrzyż.)	P-02		9+200	Łuków
2	0679894	Rzyny Rzymki	P-04		9+900	Łuków

3	0679894	Rzemy Rzymki	P-01	9+930		Łuków
1300 L Nowa Prawda– Jamielne – gr.woj.(Iwowe)						
1	0691493	Nowa Prawda	P-02		0+080	Stoczek Łuk.
2	0691493	Nowa Prawda	P-01	0+110		Stoczek Łuk.
3	0691599	Stara Prawda	P-04		0+800	Stoczek Łuk.
4	0691599	Stara Prawda	P-03	0+830		Stoczek Łuk.
5	0691599	Stara Prawda (wiadukt)	P-05	1+450		Stoczek Łuk.
6	0691599	Stara Prawda (wiadukt)	P-06		1+480	Stoczek Łuk.
7	0691352	Jamielne 12	P-07	2+800		Stoczek Łuk.
8	0691352	Jamielne 12	P-08		2+830	Stoczek Łuk.
9	0691352	Jamielne 44	P-09	3+100		Stoczek Łuk.
10	0691352	Jamielne 44	P-10		3+200	Stoczek Łuk.
11	0691352	Jamielne (pętla)	P-12		4+700	Stoczek Łuk.
12	0691352	Jamielne (pętla)	P-11	4+730		Stoczek Łuk.
1301 L Stoczek Łukowski (ul. Kościelna) – Jamielne						
1	0691352	Jamielne 112	P-02		4+320	Stoczek Łuk.
2	0691352	Jamielne 112	P-01	4+350		Stoczek Łuk.
1302L Stoczek Łukowski (ul.Piaski) – gr. woj. (Rudnik - Żebraczka)						
1	0 691748	Wólka Poznańska	P-01	0+525		Stoczek Łuk.
2	0 691748	Wólka Poznańska	P-02		0+560	Stoczek Łuk.
3	0 691748	Wólka Poznańska las	P-04		1+970	Stoczek Łuk.
4	0 691748	Wólka Poznańska las	P-03	2+020		Stoczek Łuk.
1304 L Stoczek Łuk.(ul. Kapitana Ostoj) - Róża Podgórna						
1	0691790	Zabiele	P-01	0+910		Stoczek Łuk.
2	0691790	Zabiele	P-02		0+990	Stoczek Łuk.
3	0691754	Wólka Różańska 40	P-03	4+390		Stoczek Łuk.
4	0691754	Wólka Różańska 40	P-04		4+440	Stoczek Łuk.
5	0691754	Wólka Różańska	P-05	5+430		Stoczek Łuk.
6	0691754	Wólka Różańska	P-06		5+470	Stoczek Łuk.
7	0691607	Stara Róża	P-07	7+220		Stoczek Łuk.
8	0691607	Stara Róża	P-08		7+250	Stoczek Łuk.
9	0691607	Stara Róża (szkoła)	P-09	8+260		Stoczek Łuk.
10	0691607	Stara Róża (szkoła)	P-10		8+290	Stoczek Łuk.
11	0691607	Stara Róża 6	P-11	9+200		Stoczek Łuk.
12	0691607	Stara Róża 6	P-12		9+230	Stoczek Łuk.
13	0691560	Róża Podgórna	P-13	10+400		Stoczek Łuk.
14	0691560	Róża Podgórna	P-14		10+430	Stoczek Łuk.
1309 L - dr. pow. 1308 L - Żdzary – Dąbie						
1	0679606	Żdzary (leśniczówka)	P-02		0+200	Łuków
2	0679606	Żdzary (leśniczówka)	P-01	0+210		Łuków
3	0679606	Żdzary	P-04		1+180	Łuków
4	0679606	Żdzary	P-03	1+230		Łuków
5	0679606	Żdzary (szkoła)	P-05	2+250		Łuków
6	0679606	Żdzary (szkoła)	P-06		2+300	Łuków
7	0679380	Dąbie	P-08		3+860	Łuków
8	0679380	Dąbie	P-07	3+910		Łuków
1310 L Gołaszyn – Ławki						
1	0679411	Gołaszyn	P-02		0+350	Łuków
2	0679411	Gołaszyn	P-01	0+410		Łuków

3	0679799	Ławki	P-04		1+930	Łuków
4	0679799	Ławki	P-03	2+000		Łuków
1311 L Łuków (ul. Jana Pawła II, ul. Farfak) -Dziewule						
1	0975530	Łuków ul. Jana Pawła II	P-02		0+050	m. Łuków
2	0975530	Łuków ul. Jana Pawła II	P-01	0+100		m. Łuków
3	0975530	Łuków ul. Jana Pawła II- rondo	P-18		0+595	m. Łuków
4	0975530	Łuków ul. Jana Pawła II- rondo	P-19	0+650		m. Łuków
5	0975530	Łuków ul. Farfak - Okrzei	P-14		1+094	m. Łuków
6	0975530	Łuków ul. Farfak - Okrzei	P-15	1+135		m. Łuków
7	0975530	Łuków ul. Farfak - Tartaczna	P-16		1+440	m. Łuków
8	0975530	Łuków ul. Farfak - Tartaczna	P-17	1+500		m. Łuków
9	0975530	Łuków ul. Farfak	P-04		2+210	m. Łuków
10	0975530	Łuków ul. Farfak	P-03	2+270		m. Łuków
11	0680176	Wólka Świątkowa (straż)	P-05	3+250		Łuków
12	0680176	Wólka Świątkowa (straż)	P-06		3+300	Łuków
13	0680176	Wólka Świątkowa (Role)	P-07	4+150		Łuków
14	0680176	Wólka Świątkowa (Role)	P-08		4+220	Łuków
15	0680176	Wólka Świątkowa (Zagórna)	P-09	5+100		Łuków
16	0680176	Wólka Świątkowa (Zagórna)	P-10		5+200	Łuków
17	0679687	Krynka (cmentarz)	P-12		6+800	Łuków
18	0679687	Krynka (cmentarz)	P-11	6+900		Łuków
19	0679687	Krynka	P-13	7+500		Łuków
1312 L Trzebieszów – Celiny – Krynka – Łuków						
1	0693055	Popławy - Rogale (wschód)	P-01	1+580		Trzebieszów
2	0693055	Popławy – Rogale (wschód)	P-02		1+630	Trzebieszów
3	0693055	Popławy - Rogale (zachód)	P-03	1+900		Trzebieszów
4	0693055	Popławy - Rogale (zachód)	P-04		2+000	Trzebieszów
5	0692765	Celiny	P-05	5+320		Trzebieszów
6	0692765	Celiny	P-06		5+400	Trzebieszów
7	0679687	Krynka	P-08		9+550	Łuków
8	0679687	Krynka (sklep)	P-07	10+600		Łuków
9	0679687	Krynka (sklep)	P-10		10+650	Łuków
10	0679687	Krynka (PKP)	P-12		11+500	Łuków
11	0679687	Krynka (PKP)	P-09	11+650		Łuków
12	0679486	Gręźówka Kolonia (AGRO-TOP)	P-11	18+200		Łuków
13	0679486	Gręźówka Kolonia (AGRO-TOP)	P-14		18+250	Łuków
14	0679486	Gręźówka Kolonia	P-16		18+970	Łuków
15	0679486	Gręźówka Kolonia	P-13	19+000		Łuków
16	0679799	Ławki	P-15	20+600		Łuków

17	0679799	Ławki	P-18		20+700	Łuków
18	0679799	Ławki (Nadleśnictwo)	P-20		21+300	Łuków
19	0679799	Ławki (Nadleśnictwo)	P-17	21+350		Łuków
20	0679799	Ławki (Klimki)	P-19	21+900		Łuków
21	0679799	Ławki (Klimki)	P-22		22+050	Łuków
22	0679799	Ławki (kolonia)	P-24		22+900	Łuków
23	0679799	Ławki (kolonia)	P-21	22+950		Łuków
24	0975530	Łuków ul. Zimna Woda (sklep)	P-26		23+500	m. Łuków
25	0975530	Łuków ul. Zimna Woda (sklep)	P-23	23+700		m. Łuków
26	0975530	Łuków ul. Zimna Woda	P-25	24+100		m. Łuków
27	0975530	Łuków ul. Zimna Woda	P-28		24+200	m. Łuków
28	0975530	Łuków ul. Wiatraki	P-27	24+700		m. Łuków
29	0975530	Łuków ul. Wiatraki	P-20		24+800	m. Łuków
30	0975530	Łuków ul. Ławecka	P-29	25+800		m. Łuków
31	0975530	Łuków ul. Ławecka	P-32		2+900	m. Łuków
1313 L Suleje – Role – Wólka Świątkowa						
1	0680006	Suleje (kolonia)	P-01	0+600		Łuków
2	0680006	Suleje (kolonia)	P-02		0+650	Łuków
3	0680006	Suleje	P-04		1+300	Łuków
4	0680006	Suleje	P-03	1+380		Łuków
5	0679842	Role	P-05	4+400		Łuków
6	0679842	Role	P-06		4+400	Łuków
1314 L (Zbuczyn Poduchowny) gr.woj.- Gołowierzchy – Nurzyna – Dębowica						
1	0693279	Wólka Konopna	P-02		5+850	Trzebieszów
2	0693279	Wólka Konopna	P-01	5+900		Trzebieszów
3	0693279	Wólka Konopna (szkoła)	P-04		6+500	Trzebieszów
4	0693279	Wólka Konopna (szkoła)	P-03	6+550		Trzebieszów
5	0692860	Gołowierzchy	P-05	8+500		Trzebieszów
6	0692860	Gołowierzchy	P-06		8+650	Trzebieszów
7	0692765	Celiny	P-08		12+300	Trzebieszów
8	0692765	Celiny	P-07	12+350		Trzebieszów
9	0693026	Nurzyna (Górka)	P-09	13+980		Trzebieszów
10	0693026	Nurzyna (Górka)	P-10		14+050	Trzebieszów
11	0693026	Nurzyna (Świercze)	P-11	15+400		Trzebieszów
12	0693026	Nurzyna (Świercze)	P-12		15+500	Trzebieszów
13	0693026	Nurzyna (światlica)	P-13	15+950		Trzebieszów
14	0693026	Nurzyna (światlica)	P-14		16+000	Trzebieszów
15	0692831	Dębowica (kapliczka)	P-15	16+280		Trzebieszów
16	0692831	Dębowica (kapliczka)	P-16		14+430	Trzebieszów
17	0692831	Dębowica	P-17	16+720		Trzebieszów
1315 L Wólka Kamienna – Zembry – Wierzejki						
1	0693316	Zaolszynie	P-01	2+100		Trzebieszów
2	0693316	Zaolszynie	P-02		2+200	Trzebieszów
3	0693003	Mikłusy	P-03	3+000		Trzebieszów
4	0693003	Mikłusy	P-04		3+050	Trzebieszów

5	0693368	Zembry	P-06		4+200	Trzebieszów
6	0693368	Zembry	P-05	4+200		Trzebieszów
7	693368	Zembry I	P-09	5+550		Trzebieszów
8	693368	Zembry I	P-12		5+610	Trzebieszów
9	0693032	Płudy	P-07	6+450		Trzebieszów
10	0693032	Płudy	P-08		6+500	Trzebieszów
11	0693240	Wierzejki	P-10		8+180	Trzebieszów

1316 L Dr. kraj.2 – Maciejowice- Wierzejki – Trzebieszów

1	0693240	Wierzejki	P-01	4+430		Trzebieszów
2	0693240	Wierzejki (Kurów)	P-03	5+600		Trzebieszów
3	0693240	Wierzejki (Kurów)	P-02		5+700	Trzebieszów
4	0693210	Trzebieszów-Kolonia (Wylany)	P-05	6+650		Trzebieszów
5	0693210	Trzebieszów-Kolonia (Wylany)	P-04		6+700	Trzebieszów
6	0693210	Trzebieszów-Kolonia (sklep)	P-07	8+200		Trzebieszów
7	0693210	Trzebieszów Kolonia (sklep)	P-06		8+250	Trzebieszów
8	0693196	Trzebieszów Drugi (szkoła)	P-08		8+750	Trzebieszów
9	0693196	Trzebieszów Drugi (szkoła)	P-09	8+760		Trzebieszów

1317 L (Krzesk) gr.woj. - Jakusze – Kurów

1	0692914	Jakusze	P-02		4+200	Trzebieszów
2	0692914	Jakusze	P-01	4+180		Trzebieszów
3	0692914	Jakusze (szkoła)	P-03	6+300		Trzebieszów
4	0692914	Jakusze (szkoła)	P-04		6+450	Trzebieszów
5	0692943	Kurów	P-06		7+400	Trzebieszów
6	0692943	Kurów	P-05	7+500		Trzebieszów

1318 L Trzebieszów – Strzyżew – Aleksandrów

1	0693084	Szaniawy-Poniaty (kolonia)	P-02		3+100	Trzebieszów
2	0693084	Szaniawy-Poniaty (kolonia)	P-01	3+150		Trzebieszów
3	0693084	Szaniawy-Poniaty (świątlica)	P-03	4+100		Trzebieszów
4	0693084	Szaniawy-Poniaty (świątlica)	P-04		4+130	Trzebieszów
5	0693078	Szaniawy -Matysy (szkoła)	P-06		5+000	Trzebieszów
6	0693078	Szaniawy-Matysy (szkoła)	P-05	5+100		Trzebieszów
7	0693078	Szaniawy-Matysy (Strzyżew)	P-07	6+400		Trzebieszów
8	0693078	Szaniawy-Matysy (Strzyżew)	P-08		6+490	Trzebieszów
9	0679954	Strzyżew - Wagram	P-10		9+970	Łuków
10	0679954	Strzyżew - Wagram	P-09	10+070		Łuków
11	0679322	Aleksandrów (przejazd)	P-12		11+500	Łuków
12	0679322	Aleksandrów (przejazd)	P-11	11+550		Łuków

1319 L Suchocin – Zarzecz Łukowski,						
1	0679977	Suchocin (świątlica)	P-01	9+950		Łuków
2	0679977	Suchocin (świątlica)	P-02		1+000	Łuków
3	0679658	Kownatki	P-04		5+300	Łuków
4	0679658	Kownatki	P-03	5+250		Łuków
5	0680242	Zarzecz Łukowski (szkoła)	P-06		6+150	Łuków
6	0680242	Zarzecz Łukowski (szkoła)	P-05	6+180		Łuków
1320 L Dminin – Rzymy Rzymki - Hanna						
1	0679397	Dminin	P-02		1+370	Łuków
2	0679397	Dminin	P-01	1+400		Łuków
3	0679397	Dminin Kolonia	P-03	2+500		Łuków
4	0679397	Dminin Kolonia	P-04		2+550	Łuków
5	0679919	Rzymy Rzymki	P-06		4+100	Łuków
6	0679919	Rzymy (las)	P-05	5+550		Łuków
7	0679919	Rzymy (las)	P-08		5+500	Łuków
1321 L Miastków – Jagodne – Nowa Prawda						
1	0691323	Jagodne (stawy)	P-01	7+890		Stoczek Łuk.
2	0691323	Jagodne (stawy)	P-02		7+900	Stoczek Łuk.
3	0691493	Nowa Prawda (kolonia)	P-04		8+700	Stoczek Łuk
4	0691493	Nowa Prawda (kolonia)	P-03	8+900		Stoczek Łuk.
5	0691493	Nowa Prawda	P-05	9+700		Stoczek Łuk
6	0691493	Nowa Prawda	P-06		9+730	Stoczek Łuk.
1322 L – Jadwisin – Malcanów – Świdry						
1	0679492	Jadwisin	P-01	0+950		Łuków
2	0679492	Jadwisin	P-02		0+980	Łuków
3	0679492	Świdry (kolonia)	P-03	3+300		Łuków
4	0679492	Świdry (kolonia)	P-04		3+330	Łuków
5	0680058	Świdry (kaplica)	P-05	4+500		Łuków
6	0680058	Świdry (kaplica)	P-06		4+530	Łuków
1323 L Nowa Prawda – Wola Kisielska						
1	0691487	Mizary 115	P-01	1+510		Stoczek Łuk
2	0691487	Mizary 115	P-02		1+540	Stoczek Łuk
3	0691487	Mizary 54	P-03	1+910		Stoczek Łuk
4	0691487	Mizary 54	P-04		1+940	Stoczek Łuk
5	0691487	Mizary 25	P-05	2+480		Stoczek Łuk
6	0691487	Mizary 25	P-06		2+510	Stoczek Łuk
7	0691487	Mizary 1	P-07	2+980		Stoczek Łuk.
8	0691487	Mizary 1	P-08		3+000	Stoczek Łuk.
1324 L Jarczew – Stoczek Łukowski						
1	0695812	Jarczew	P-01	0+030		Wola Mysłowska
2	0695812	Jarczew	P-02		0+060	Wola Mysłowska
3	0695730	Dwornia	P-04		1+330	Wola Mysłowska
4	0695730	Dwornia	P-03	1+360		Wola Mysłowska
5	0695746	Zawaliny	P-05	2+780		Wola Mysłowska
6	0695746	Zawaliny	P-06		2+840	Wola Mysłowska

7	0696220	Wola Mysłowska	P-08		3+900	Wola Mysłowska
8	0696220	Wola Mysłowska	P-07	3+990		Wola Mysłowska
9	0696250	Wólka Ciechomska (las)	P-09	5+330		Wola Mysłowska
10	0696250	Wólka Ciechomska (las)	P-10		5+430	Wola Mysłowska
11	0695692	Ciechomin	P-12		8+050	Wola Mysłowska
12	0695692	Ciechomin	P-11	8+070		Wola Mysłowska
13	0695692	Ciechomin (kolonia)	P-13	9+410		Wola Mysłowska
14	0695692	Ciechomin (kolonia)	P-14		9+450	Wola Mysłowska
15	0691381	Januszówka	P-15	11+190		Stoczek Łuk.
16	0691381	Januszówka	P-16		11+220	Stoczek Łuk.
17	0691464	Kisielsk 20	P-18		12+180	Stoczek Łuk.
18	0691464	Kisielsk 20	P-17	12+210		Stoczek Łuk.
19	0691464	Kisielsk 58	P-20		13+120	Stoczek Łuk.
20	0691464	Kisielsk 58	P-19	13+150		Stoczek Łuk.
21	0691464	Kisielsk (szkoła)	P-22		13+640	Stoczek Łuk.
22	0691464	Kisielsk (szkoła)	P-21	13+670		Stoczek Łuk.
23	0691464	Kisielsk	P-23	14+180		Stoczek Łuk.
24	0691464	Kisielsk	P-24		14+230	Stoczek Łuk.
25	0691731	Wola Kisielska (OSP)	P-25	15+360		Stoczek Łuk.
26	0691731	Wola Kisielska (OSP)	P-26		15+390	Stoczek Łuk.
1325 L Dębek – Osiny						
1	0691300	Guzówka (las)	P-01	4+330		Stoczek Łuk.
2	0691300	Guzówka (las)	P-02		4+360	Stoczek Łuk.
3	0691702	Turzec (sklep)	P-04		6+810	Stoczek Łuk.
4	0691702	Turzec (sklep)	P-03	6+840		Stoczek Łuk.
5	0689177	Wnętrzne (Aleksandrów)	P-05	8+790		Stanin
6	0689177	Wnętrzne (Aleksandrów)	P-06		8+750	Stanin
7	0689823	Wnętrzne	P-07	9+400		Stanin
8	0689823	Wnętrzne	P-08		9+430	Stanin
9	0677040	Fiukówka (szkoła)	P-10		16+600	Krzywdą
10	0677040	Fiukówka (szkoła)	P-09	16+630		Krzywdą
1326 L (Zwola Pod.) gr. woj. Ciechomin – Guzówka - Jedlanka						
1	0695605	Baczków	P-01	1+900		Wola Mysłowska
2	0695605	Baczków	P-02		1+960	Wola Mysłowska
3	0695605	Baczków (kolonia)	P-03	2+920		Wola Mysłowska
4	0695605	Baczków (kolonia)	P-04		2+970	Wola Mysłowska
5	0695605	Baczków I	P-09	2+350		Wola Mysłowska
6	0695605	Baczków I	P-10		2+300	Wola Mysłowska
7	0691412	Kamionka (szkoła)	P-05	8+950		Stoczek Łuk.
8	0691412	Kamionka (szkoła)	P-06		8+980	Stoczek Łuk.
9	0691300	Guzówka	P-07	10+800		Stoczek Łuk.
10	0691300	Guzówka	P-08		10+840	Stoczek Łuk.
1327 L Ciechomin – Świder – Jagodne						
1	0696059	Świder	P-01	2+280		Wola Mysłowska
2	0696059	Świder	P-02		2+320	Wola Mysłowska
3	0696059	Świder (kaplica)	P-04		2+840	Wola Mysłowska
4	0696059	Świder (kaplica)	P-03	2+880		Wola Mysłowska
1328 L Kamień – Wola Mysłowska – Wilczyska						
1	0695870	Ksawerynów	P-02		1+150	Wola Mysłowska

2	0695870	Ksawerynów	P-01	1+190		Wola Mysłowska
3	0695918	Mysłów (szkoła)	P-03	2+810		Wola Mysłowska
4	0695918	Mysłów (szkoła)	P-04		2+850	Wola Mysłowska
5	0695918	Mysłów	P-05	3+800		Wola Mysłowska
6	0695918	Mysłów	P-06	5+830		Wola Mysłowska
7	0696220	Wola Mysłowska (dr. gmina)	P-08	5+860		Wola Mysłowska
8	0696220	Wola Mysłowska (dr. gmina)	P-07		5+890	Wola Mysłowska
1329 L (Miastków Kościelny) gr. woj. -Wilczyńska – gr.woj. (Żelechów)						
1	0696160	Wilczyńska (kościół)	P-02		7+180	Wola Mysłowska
2	0696160	Wilczyńska (kościół)	P-01	7+220		Wola Mysłowska
1331 L Jarczew – dr. pow. 1346 L						
1	0696042	Stara Huta I	P-03	1+600		Wola Mysłowska
2	0696042	Stara Huta I	P-04		1+560	Wola Mysłowska
3	0696042	Stara Huta	P-02		3+100	Wola Mysłowska
4	0696042	Stara Huta	P-01	3+130		Wola Mysłowska
1332 L Ciechomin – Grudź - Wandów						
1	0695752	Dychawica	P-01	2+840		Wola Mysłowska
2	0695752	Dychawica	P-02		2+880	Wola Mysłowska
3	0695605	Błazków	P-04		4+700	Wola Mysłowska
4	0695605	Błazków	P-03	4+730		Wola Mysłowska
5	0695781	Grudź	P-06		6+500	Wola Mysłowska
6	0695781	Grudź	P-05	6+530		Wola Mysłowska
1334 L Tuchowicz – Jamielnik Stary						
1	0689190	Anonin 35	P-01	1+450		Stanin
2	0689190	Anonin 35	p-02		1+480	Stanin
3	0689190	Anonin 59	P-03	2+220		Stanin
4	0689190	Anonin 59	p-04		2+250	Stanin
5	0689190	Anonin-Kij	P-05	3+620		Stanin
6	0689190	Anonin-Kij	P-06		3+650	Stanin
7	0689289	Gózd	P-07	5+320		Stanin
8	0689289	Gózd	p-08		5+380	Stanin
9	0689289	Gózd (mleczarnia)	P-09	6+050		Stanin
10	0689289	Gózd (mleczarnia)	p-10		6+080	Stanin
11	0689869	Zagoździe (szkoła)	P-02		7+550	Stanin
12	0689869	Zagoździe (szkoła)	P-11	7+590		Stanin
13	0689869	Zagoździe	P-13	8+660		Stanin
14	0689869	Zagoździe	p-12		8+690	Stanin
15	0691659	Szyszki	P-15	9+900		Stoczek Łuk.
16	0691659	Szyszki	p-14		9+930	Stoczek Łuk.
17	0691659	Szyszki (OSP)	P-17	10+200		Stoczek Łuk.
18	0691659	Szyszki (OSP)	p-16		10+230	Stoczek Łuk.
19	0691659	Szyszki 114	P-19	11+870		Stoczek Łuk.
20	0691659	Szyszki 114	p-18		11+900	Stoczek Łuk.
1335 L Kosuty – Kopina – Niedźwiadka – Zagoździe						
1	0689467	Kopina	P-02		2+560	Stanin
2	0689467	Kopina	P-01	2+600		Stanin

3	0689467	Kopina (kolonia)	P-04		3+130	Stanin
4	0689467	Kopina (kolonia)	P-03	3+160		Stanin
5	0689562	Niedźwiadka	P-05	4+560		Stanin
6	0689562	Niedźwiadka	P-06		4+610	Stanin
1336 L Tuchowicz – Wólka Zastawska						
1	0689214	Celiny Szlacheckie 1	P-01	2+000		Stanin
2	0689214	Celiny Szlacheckie 1	P-02		2+050	Stanin
3	0689214	Celiny Szlacheckie	P-04		2+750	Stanin
4	0689214	Celiny Szlacheckie	P-03	2+800		Stanin
5	0689250	Celiny Włociańskie 10	P-05	3+270		Stanin
6	0689250	Celiny Włociańskie 10	P-06		3+350	Stanin
7	0689250	Celiny Włociańskie	P-08		3+800	Stanin
8	0689250	Celiny Włociańskie	P-07	3+860		Stanin
1337 L Sięciaszka – Czerśl						
1	0679931	Sięciaszka Pierwsza	P-02		0+065	Łuków
2	0679931	Sięciaszka Pierwsza	P-01	0+095		Łuków
3	0679925	Sięciaszka Druga	P-03	2+000		Łuków
4	0679948	Sięciaszka Trzecia	P-05	3+200		Łuków
5	0679948	Sięciaszka Trzecia	P-06		3+260	Łuków
1338 L Jedlanka – Lipniak - Zastawie						
1	0691398	Jedlanka	P-02		0+470	Stoczek Łuk.
2	0691398	Jedlanka	P-01	0+500		Stoczek Łuk
3	0689527	Lipniak	P-03	1+960		Stanin
4	0689527	Lipniak	P-04		1+990	Stanin
5	0689527	Lipniak 36	P-06		3+010	Stanin
6	0689527	Lipniak 36	P-05	3+340		Stanin
7	0689875	Zastawie (dr. kraj.)	P-07	3+970		Stanin
8	0689875	Zastawie (dr. kraj.)	P-08		4+000	Stanin
1339 L Dr. kraj. 76 – Lipniak – Gózd – Kopina – Ogniwo						
1	0689645	Ogniwo	P-02		8+150	Stanin
2	0689645	Ogniwo	P-01	8+200		Stanin
1341 L Fiukówka – Kamień						
1	0677040	Fiukówka	P-01	1+100		Krzywda
2	0677040	Fiukówka	P-02		1+150	Krzywda
3	0677040	Fiukówka (kolonia)	P-03	2+800		Krzywda
4	0677040	Fiukówka (kolonia)	P-04		2+850	Krzywda
5	0677145	Kasyldów	P-05	3+800		Krzywda
6	0677145	Kasyldów	P-06		3+830	Krzywda
7	0695775	Germanicha (szkoła)	P-07	6+400		Wola Mysłowska
8	0695775	Germanicha (szkoła)	P-08		6+430	Wola Mysłowska
1342 L Nowy Świat – Krzywda						
1	0695947	Nowy Świat	P-02		0+700	Wola Mysłowska
2	0695947	Nowy Świat	P-01	0+760		Wola Mysłowska
3	0677300	Podosie	P-04		2+600	Krzywda
4	0677300	Podosie	P-03	2+660		Krzywda
5	0677122	Rozłaki(las	P-05	4+170		Krzywda

6	0677122	Rozłaki las	P-06		4+200	Krzywda
7	0676980	Wierzcholina (las)	P-07	6+240		Krzywda
8	0676980	Wierzcholina (las)	P-08		6+300	Krzywda
9	0677323	Radoryż Smolany	P-10		9+500	Krzywda
10	0677323	Radoryż Smolany	P-09	9+550		Krzywda
11	0677323	Radoryż Smolany (szkoła)	P-11	10+100		Krzywda
12	0677323	Radoryż Smolany (szkoła)	P-12		10+130	Krzywda
13	0677317	Radoryż Kościelny	P-14		12+000	Krzywda
14	0677317	Radoryż Kościelny	P-13	12+030		Krzywda
1343 L Stary Patok – Radoryż Kościelny						
1	0677352	Stary Patok	P-02		0+040	Krzywda
2	0677352	Stary Patok	P-01	0+070		Krzywda
3	0677317	Radoryż Koscielny	P-04		1+300	Krzywda
4	0677317	Radoryż Koscielny	P-03	1+330		Krzywda
5	0677317	Radoryż Kościelny (kapliczka)	P-05	2+300		Krzywda
6	0677317	Radoryż Kościelny (kapliczka)	P-06		2+230	Krzywda
1344 L – Radoryż Smolany – Budki – dr. pow 1345 L						
1	0676980	Cisownik	P-01	1+370		Krzywda
2	0676980	Cisownik	P-02		1+400	Krzywda
3	0676944	Budki (OSP)	P-03	3+200		Krzywda
4	0676944	Budki (OSP)	P-04		3+150	Krzywda
5	0676944	Budki	P-06		3+770	Krzywda
6	0676944	Budki	P-05	3+800		Krzywda
7	0677139	Huta Radoryska	P-08		6+200	Krzywda
8	0677139	Huta Radoryska	P-07	6+230		Krzywda
1345 L Krzywda – Wola Okrzejska – Okrzeja						
1	0677010	Droźdzak	P-01	1+570		Krzywda
2	0677010	Droźdzak	P-02		1+620	Krzywda
3	0677412	Wola Okrzejska (Jakubówka)	P-03	5+400		Krzywda
4	0677412	Wola Okrzejska (Jakubówka)	P-04		5+430	Krzywda
5	0677412	Wola Okrzejska	P-05	6+900		Krzywda
6	0677412	Wola Okrzejska	P-06		6+950	Krzywda
7	0677412	Wola Okrzejska (szkoła)	P-08		7+750	Krzywda
8	0677412	Wola Okrzejska (szkoła)	P-07	7+780		Krzywda
9	0677257	Okrzeja – kościół	P-09	10+980		Krzywda
10	0677257	Okrzeja – kościół	P-10		11+000	Krzywda
1346 L – (Żelechów) gr. woj. - Sokola- Okrzeja						
1	0677257	Okrzeja – Rowiny	P-01	13+210		Krzywda
2	0677257	Okrzeja – Rowiny	P-02		13+250	Krzywda
1348 L – Okrzeja – Charlejów						

1	0668086	Lipiny (światlica)	P-01	6+180		Adamów
2	0668086	Lipiny (światlica)	P-02		6+220	Adamów
3	0668086	Lipiny	P-03	7+010		Adamów
4	0668086	Lipiny	P-04		7+080	Adamów
5	0667900	Budziska	P-06		13+090	Adamów
6	0667900	Budziska	P-05	13+120		Adamów
7	0686256	Charlejów (kolonia)	P-08		15+320	Serokomla
8	0686256	Charlejów (kolonia)	P-07	15+380		Serokomla
9	0686256	Charlejów	P-10		16+360	Serokomla
10	0686256	Charlejów	P-09	16+410		Serokomla
1350 L Adamów – Wola Okrzejska						
1	0667951	Gułów 1	P-01	1+210		Adamów
2	0667951	Gułów 1	P-02		1+250	Adamów
3	0667951	Gułów 27	P-03	2+120		Adamów
4	0667951	Gułów 27	P-04		2+150	Adamów
5	0667951	Gułów 80	P-05	3+030		Adamów
6	0667951	Gułów 80	P-06		3+060	Adamów
7	0668040	Hordziezka (OSP)	P-07	5+500		Adamów
8	0668040	Hordziezka (OSP)	P-08		5+600	Adamów
9	0668040	Hordziezka	P-09	6+680		Adamów
10	0668040	Hordziezka	P-10		6+710	Adamów
1351 L – Wola Burzecka – Burzec – stacja kol. Krzywda						
1	0695433	Wola Burzecka (zlewnia)	P-01	0+030		Wojcieszków
2	0695433	Wola Burzecka (zlewnia)	P-02		0+060	Wojcieszków
3	0695054	Burzec	P-04		2+350	Wojcieszków
4	0695054	Burzec	P-03	2+450		Wojcieszków
5	0677470	Zimna Woda	P-05	3+900		Krzywda
6	0677470	Zimna Woda	P-06		4+000	Krzywda
1352 L Krzywda – dojazd do st. kol. Krzywda						
1	0677180	Krzywda (PKP)	P-02		0+100	Krzywda
2	0677180	Krzywda (PKP)	P-01	0+150		Krzywda
1353 L Krzywda – Ruda – Gąska – Jonnik – Wesolówka						
1	0689734	Stara Gąska	P-02		6+020	Stanin
2	0689734	Stara Gąska	P-01	6+100		Stanin
3	0689361	Jonnik (kolonia)	P-03	7+500		Stanin
4	0689361	Jonnik (kolonia)	P-04		7+550	Stanin
5	0689361	Jonnik	P-05	7+800		Stanin
6	0689361	Jonnik	P-06		7+850	Stanin
7	0689361	Jonnik (szkoła)	P-08		8+400	Stanin
8	0689361	Jonnik (szkoła)	P-07	8+450		Stanin
1354 L Zofibór – Wólka Domaszewska – Sarnów – Wesolówka						
1	0695580	Zofibór (kościół)	P-01	0+950		Wojcieszków
2	0695580	Zofibór (kościół)	P-02		0+980	Wojcieszków
3	0695568	Wólka Domaszewska (szkoła)	P-03	2+400		Wojcieszków

4	0695568	Wólka Domaszewska (szkoła)	P-04		2+450	Wojcieszków
5	0689651	Sarnów (szkoła)	P-06		6+100	Stanin
6	0689651	Sarnów (szkoła)	P-05	6+150		Stanin
7	0689651	Sarnów (kolonia)	P-07	7+100		Stanin
8	0689651	Sarnów (kolonia)	P-08		7+130	Stanin
9	0689326	Jeleniec (sklep)	P-10		8+570	Stanin
10	0689326	Jeleniec (sklep)	P-09	8+600		Stanin
11	0689326	Jeleniec	P-11	9+550		Stanin
12	0689326	Jeleniec	P-12		9+600	Stanin
13	0689326	Jeleniec (Jonnik)	P-13	10+600		Stanin
14	0689326	Jeleniec (Jonnik)	P-14		10+700	Stanin
15	0689792	Wesołówka	P-15	12+400		Stanin
16	0689792	Wesołówka	P-16		12+450	Stanin
1355 L – Szczygły Górne – Sarnów – Siedliska – Burzec						
1	0680041	Szczygły Górne	P-01	0+800		Łuków
2	0680041	Szczygły Górne	P-02		0+830	Łuków
3	0680035	Szczygły Dolne	P-04		3+010	Łuków
4	0680035	Szczygły Dolne	P-03	3+050		Łuków
5	0689651	Sarnów	P-06		3+700	Stanin
6	0689651	Sarnów	P-05	3+730		Stanin
7	0689651	Sarnów (zlewnia)	P-08		5+150	Stanin
8	0689651	Sarnów (zlewnia)	P-07	5+200		Stanin
9	0689651	Sarnów (PKP)	P-09	5+710		Stanin
10	0689651	Sarnów (PKP)	P-10		5+850	Stanin
11	0689705	Borowina	P-12		7+650	Stanin
12	0689705	Borowina	P-11	7+700		Stanin
14	0695315	Siedliska (wieś)	P-13	10+150		Wojcieszków
16	0695315	Siedliska (wieś)	P-14		10+180	Wojcieszków
17	0695054	Burzec (szkoła)	P-15	12+700		Wojcieszków
18	0695054	Burzec (szkoła)	P-16		12+600	Wojcieszków
1356 L – Hermanów -Kol. Bystrzycka – Siedliska						
1	0695195	Kolonia Bystrzycka (przy fermie)	P-02		2+800	Wojcieszków
2	0695195	Kolonia Bystrzycka (przy fermie)	P-01	2+900		Wojcieszków
3	0695315	Siedliska (dr. woj.808)	P-03	3+900		Wojcieszków
4	0695315	Siedliska (dr. woj.808)	P-04		3+930	Wojcieszków
5	0695315	Siedliska (szkoła)	P-06		4+900	Wojcieszków
6	0695315	Siedliska (szkoła)	P-05	4+950		Wojcieszków
7	0695315	Siedliska	P-08		6+070	Wojcieszków
8	0695315	Siedliska	P-07	6+100		Wojcieszków
1357 L – Wojcieszków - Adamów						
1	0695367	Wojcieszków (sklep)	P-02		0+270	Wojcieszków
2	0695367	Wojcieszków (sklep)	P-01	0+280		Wojcieszków
3	0695433	Wola Burzecka (kolonia)	P-03	2+200		Wojcieszków
4	0695433	Wola Burzecka (kolonia)	P-04		2+300	Wojcieszków
5	0695433	Wola Burzecka	P-06		3+300	Wojcieszków

6	0695433	Wola Burzecka	P-05	3+340		Wojcieszków
1358 L Adamów – Zakępie - Hordzież						
1	0667891	Adamów ul. Kościelna	P-01	0+950		Adamów
2	0667891	Adamów ul. Kościelna	P-02		0+980	Adamów
3	0668175	Zakępie (kapliczka)	P-04		2+900	Adamów
4	0668175	Zakępie (kapliczka)	P-03	2+950		Adamów
5	0668175	Zakępie	P-05	3+400		Adamów
6	0668175	Zakępie	P-06		3+480	Adamów
7	0668175	Zakępie (skrzyż.)	P-07	4+100		Adamów
8	0668175	Zakępie (skrzyż.)	P-08		4+150	Adamów
9	0668175	Zakępie (kaplica)	P-10		5+000	Adamów
10	0668175	Zakępie (kaplica)	P-09	4+900		Adamów
11	0686322	Józefów Duży	P-11	6+100		Serokomla
12	0686322	Józefów Duży	P-12		6+150	Serokomla
1359 L Stanin – Krzywda – Adamów – dr. kraj. 48						
1	0689792	Wesołówka (GS)	P-02		0+660	Stanin
2	0689792	Wesołówka (GS)	P-01	0+700		Stanin
3	0689792	Wesołówka (las)	P-04		2+000	Stanin
4	0689792	Wesołówka (las)	P-03	2+050		Stanin
5	0689600	Nowa Wróblina	P-05	3+800		Stanin
6	0689600	Nowa Wróblina	P-06		3+900	Stanin
7	0689757	Stara Wróblina	P-08		4+140	Stanin
8	0689757	Stara Wróblina	P-07	4+190		Stanin
9	0677151	Kożuchówka	P-09	5+900		Krzywda
10	0677151	Kożuchówka	P-10		5+950	Krzywda
11	0677180	Krzywda ul. Łukowska	P-11	7+950		Krzywda
12	0677180	Krzywda ul. Łukowska	P-12		7+980	Krzywda
13	0677180	Krzywda (OSP)	P-14		8+680	Krzywda
14	0677180	Krzywda (OSP)	P-13	8+700		Krzywda
15	0677369	Szczałb	P-15	11+800		Krzywda
16	0677369	Szczałb	P-16		11+900	Krzywda
17	0667891	Orle Gniazdo	P-17	13+250		Adamów
18	0667891	Orle Gniazdo	P-18		13+300	Adamów
19	0667891	Adamów ul. Cmentarna	P-20		16+200	Adamów
20	0667891	Adamów ul. Cmentarna	P-19	16+230		Adamów
21	0667891	Adamów ul. Puławskiego	P-22		18+050	Adamów
22	0667891	Adamów ul. Puławskiego	P-21	18+080		Adamów
23	0668070	Konorzatka	P-24		21+300	Adamów
24	0668070	Konorzatka	P-23	21-330		Adamów
25	0686279	Sobiska (las)	P-26		21+900	Serokomla
26	0686279	Sobiska (las)	P-25	22+000		Serokomla
27	0668146	Władysławów	P-28		23+500	Adamów
28	0668146	Władysławów	P-27	23+550		Adamów
29	0668146	Ernestynów	P-11	24+800		Adamów
30	0668146	Ernestynów	P-30		24+900	Adamów
31	0686339	Krzówka	P-32		26+600	Serokomla
32	0686339	Krzówka	P-29	26+630		Serokomla
1360 L Hordzież – Czarna – Lipiny						
1	0686204	Bielany Duże (skrzyż.)	P-02		2+800	Serokomla
2	0686204	Bielany Duże (skrzyż.)	P-01	2+880		Serokomla

3	0686279	Czarna (pętla)	P-04		4+100	Serokomla
4	0686279	Czarna (pętla)	P-03	4+150		Serokomla
5	0686279	Czarna	p-05	5+400		Serokomla
6	0686279	Czarna	P-06		5+430	Serokomla
7	0668152	Wola Gułowska	P-07	7+400		Adamów
8	0668152	Wola Gułowska	P-08		7+450	Adamów
9	0668152	Wola Gułowska (kościół)	P-09	8+700		Adamów
10	0668152	Wola Gułowska (kościół)	P-10		8+710	Adamów
11	0668123	Turzystwo (AutoGaz)	P-12		9+760	Adamów
12	0668123	Turzystwo (AutoGaz)	P-11	9+800		Adamów
13	0668123	Turzystwo Drugie	P-14		10+890	Adamów
14	0668123	Turzystwo Drugie	P-13	10+930		Adamów
1361 L Wola Gułowska – Kalinowy Dół – Lendo Wielkie						
1	0667916	Dąbrówka	P-09	1+170		Adamów
2	0667916	Dąbrówka	P-10		1+200	Adamów
3	0668152	Helenów	P-02		1+590	Adamów
4	0668152	Helenów	P-01	1+620		Adamów
5	0667916	Dąbrówka	P-03	2+500		Adamów
6	0667916	Dąbrówka	P-04		2+530	Adamów
7	0667939	Ferdynandów	P-05	3+400		Adamów
8	0667939	Ferdynandów	P-06		3+460	Adamów
9	0668063	Kalinowy Dół	P-07	4+800		Adamów
10	0668063	Kalinowy Dół	P-08		4+830	Adamów
1362 L Serokomla – Charlejów – Przytoczno						
1	0686440	Serokomla (las)	P-02		1+950	Serokomla
2	0686440	Serokomla (las)	P-01	2+000		Serokomla
3	0686397	Poznań	P-02	3+900		Serokomla
4	0686397	Poznań	P-04		3+900	Serokomla
1375 L Łuków : ul. Przemysłowa, ul. Ks J..Popieluszki, Al. Kościuszki, Al. Wojska Polskiego, Al. Lecha i Marii Kaczyńskich, Al. Ryszarda Kaczorowskiego, Al. Króla Władysława Łagielły.						
1	0975530	Rondo Siedlecka	P-01	1+380		m. Łuków
2	0975530	Rondo Siedlecka	P-02		1+380	m. Łuków
3	0975530	Al. Kościuszki PKP	P-03	0+415		m. Łuków
1376L Łuków ul. Wschodnia						
1	0975530	Wschodnia I	P-01	0+450		m. Łuków
2	0975530	Wschodnia I	P-02		0+500	m. Łuków
3	0975530	Wschodnia II	P-03	2+150		m. Łuków
4	0975530	Wschodnia II	P-04		2+200	m. Łuków


Członek Zarządu
Powiatu Łukowskiego
Sławomir Rzymowski

UZASADNIENIE

Pan Karol Głodek zwrócił się do Zarządu Dróg Powiatowych w Łukowie z wnioskiem o utworzenie nowych przystanków komunikacyjnych w gminie Wola Mysłowska w m. Stara Huta.

Wniosek został pozytywnie zaopiniowany przez Zarządu Dróg Powiatowych w Łukowie. Przystanki zostaną wyznaczone na drodze powiatowej nr **1331 L Jarczew – dr. pow. 1346 L** w m. Stara Huta w km 1+560 strona prawa i 1+600 strona lewa. Nowoutworzone przystanki pozytywnie wpłyną na bezpieczeństwo podróżujących pasażerów szczególnie dla dzieci uczęszczających do Szkoły Podstawowej w Jarczewie.

Zarząd Powiatu Łukowskiego uznał wniosek za zasadny w związku z powyższym należy podjąć uchwałę, która wprowadzi zaktualizowany „Wykaz przystanków komunikacyjnych zlokalizowanych na drogach powiatowych na terenie Powiatu Łukowskiego” do Uchwały Nr XVI/182/2012 Rady Powiatu w Łukowie z dnia 29 sierpnia 2012r. w sprawie określenia przystanków komunikacyjnych, których właścicielem jest Powiat Łukowski oraz warunków i zasad korzystania z tych obiektów.


Członek Zarządu
Powiatu Łukowskiego
Sławomir Rzymowski